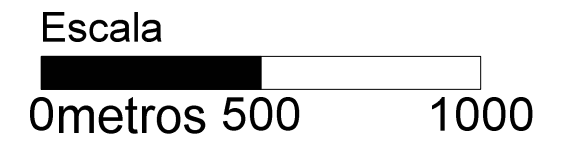
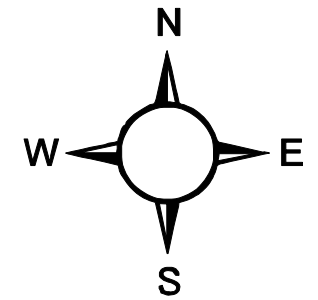


Convenções Cartográficas

- Área da Propriedade 257,2799 Ha
- Açude
- Trilha existente
- Trilha proposta

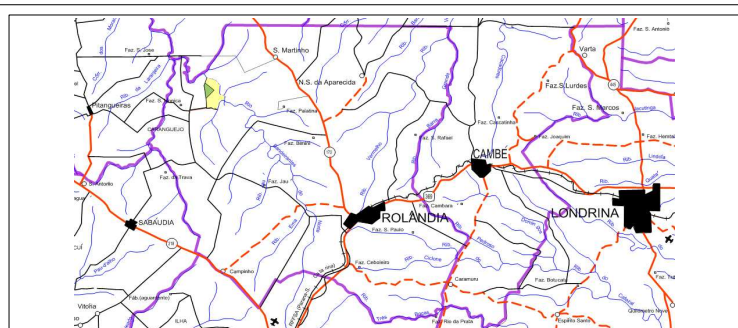
Edificações

- 1- Casa Sede
- 2- Garagem e oficina
- 3- Casa funcionário
- 4- Churrasqueira
- 5- Piscina
- 6- Casa abandonada (colônia)
- Córregos
- Ribeirão
- Estradas rurais



Dados técnicos

Sistema de Projeção UTM - Universal Transversa de Mercator
Datum SAD 69 Fuso 22 Sul



Execução:

Chauá
Sociedade

Patrocínio:

FUNDAÇÃO GRUPO BOTICÁRIO
DE PROTEÇÃO À NATUREZA

MAPA DE USO-PÚBLICO			
Proprietário/Propriedade		Área da matrícula:	
Lucia Helena Segantin		254,2799 ha	
Projeto		Área da RPPN	
Plano Manejo RPPN Luz do Sol		44,64 ha	
Município		Data:	
Rolândia		Dezembro 2011	
		Estado	
		PR	